Téléchargez les traces sur votre mobile.
Download GPXtracks on your mobile.

Pays d'Aigues

Sources : PNRL, scan 250
Base De Données© : © IGN PFAR 2007-2019
Cartographie : A. HAMEL-SIT-PNR-PACA-Luberon

Légende / Key

- **Le Pays d'Aigues à vélo :** 91 km
- **Liaisons de l'itinéraire "Le Pays d'Aigues à vélo"**
  Boucles / *loops* de / *from* 41 à / *to* 50 km
  • Boucle Ouest :
  La Tour d'Aigues - Ansouis - Cadenet - Pertuis : 56 km
  • Boucle Est :
  La Tour d'Aigues - Mirabeau - Saint Martin de la Brasque : 41 km
- **Autour du Luberon :** 236 km
  Combinez "Le Pays d'Aigues à vélo" avec le circuit "Autour du Luberon"
  /Combine "Le Pays d'Aigues à vélo" with the circuit "Autour du Luberon"
  Possibilité de boucles / *Possibility of circuits* de / *from* 21 à / *to* 89 km
- **Pertuis - Meyrargues** - liaison non balisée via D956 ⚠ et D15 vers la Méditerranée à vélo : 9 km
- **Route non goudronnée sur environ** / *way on* **200 m**

- Toilettes / *Toilets*
- Parking / *Parking*
- Points d'eau potable / *Drinking water*
- Aire de pique-nique / *Picnic area*
- Alimentation / *Grocery stores*
- Pharmacie / *Pharmacy*
- Office de Tourisme / *Tourist information centre*
- Gare routière / *Bus station*
- Autoroute / *Highway*
- Atelier de réparation / *Repairshop*
- Livraison possible sur demande / *Delivery available on request*

Balisage / Markup

Suivre les panneaux indicateurs qui jalonnent les itinéraires dans les deux sens, chaque sens étant signalé par une couleur / *The itineraries are marked out in both directions by road-signs, each direction is shown in a distinct colour.*

Sens / *direction* :

Sens / *direction* :

Le Pays d'Aigues à vélo : 91 km
altitude min : 155 m - altitude max : 523 m

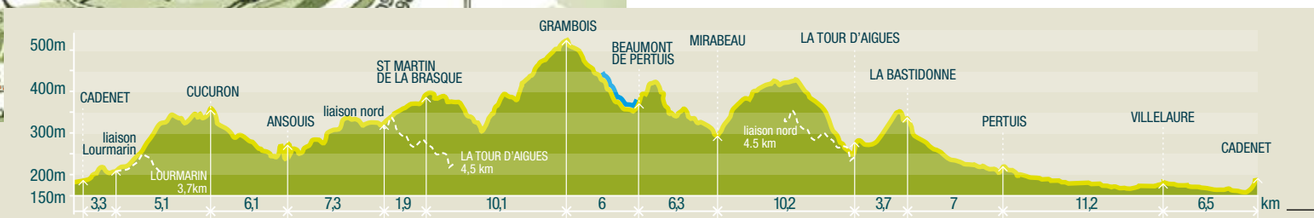

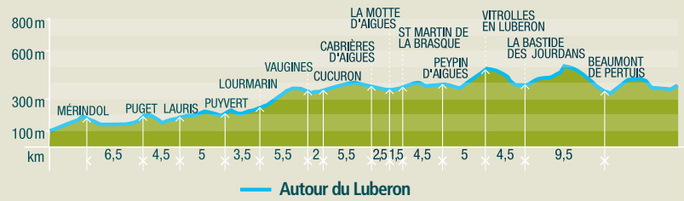

OÙ SE LOGER ? Accommodations

CABRIÈRES D'AIGUES - 84240

CAMPING DE LA BONDE**
Etang de la Bonde
+33 (0)4 90 77 63 64
www.campingdelabonde.fr

CUCURON - 84160

LES 3 SAISONS
Chambres d'hôtes & location saisonnière
206 A Chemin du Cagnard
+33 (0)4 90 77 27 54
http://les3saisons.fr

CAMPING À LA FERME ROUMAVAGI
Camping et location saisonnière
1369A Le Vabre - Chemin de Lunès
+33 (0)6 24 18 84 11
www.campingroumavagi.blogspot.fr

CAMPING LE MOULIN A VENT**
245 Chemin de Gastoule
+33 (0)4 90 77 25 77
www.le-moulin-a-vent.com

LA BASTIDE DES JOURDANS - 84240

NICOLE DE LA BASTIDE
Chambres d'hôtes
8 ou 62 rue de la Bourgade
+33 (0)4 90 77 82 54
+33 (0)6 20 57 33 51
www.nicoledelabastide.com

LE MOULIN DE MARCHAND**
Locations saisonnières
1811 Route de Pertuis
+33 (0)4 90 77 85 15
+33 (0)6 78 12 46 20
www.moulindemarchand-provence.com

LOURMARIN - 84160

AJOUCADOU
Locations saisonnières
9 Rue de la Juiverie
+33 (0)6 60 10 28 63
www.ajoucadou.com

MÉRINDOL - 84360

BASTIDE DE LA ROQUEMALIÈRE
Chambres d'hôtes et table d'hôtes
871 Route de la Fontaine de L'Orme
+33 (0)4 90 72 86 72
+33 (0)6 32 68 05 30
www.avignon-et-provence.com/chambre-dhotes-provence/bastide-dero-quemaliere.html

CAMPING LES ARGILES
Aire naturelle / Chambres d'hôtes / Gîte d'étape / Locations saisonnières
+33 (0)4 90 72 81 02
www.sejour-en-luberon.fr

PERTUIS - 84120

IBIS STYLES PERTUIS LUBERON***
Hôtel et Restaurant
355 Rue de Gourre d'Aure
ZAC Saint-Martin
+33 (0)4 90 688 680
www.ibis.com/fr/hotel-7010-ibis-styles-pertuis-luberon/index.shtml

SEVAN PARC HOTEL****
Hôtel et Restaurant
914, Route de la Bastidonne
+33 (0)4 90 79 19 30
www.sevanparchotel.com

VILLELAURE - 84530

L'OUSTAOU DU LUBERON***
Locations saisonnières / Spa
La Tuilière – BP11
+33 (0)4 90 09 84 95
+33 (0)6 64 90 56 24
www.oustaouduluberon.com

OÙ SE RESTAURER ? Restaurants

CABRIÈRES D'AIGUES - 84240

SNACK PIZZERIA DU CAMPING DE LA BONDE
Snack / Pizzeria / Bar
Etang de la Bonde
+33 (0)4 90 77 76 15

LOURMARIN ET ALENTOURS

LES DÉJEUNERS SUR L'HERBE
Livraison de repas de saison
+33 (0)6 85 44 35 53
lesdejs.com
Lourmarin et 20 km autour / *Lourmarin and 12 miles around*

PERTUIS - 84120

LE BELICO
Ibis Styles Pertuis Luberon***
355 Rue de Gourre d'Aure
ZAC Saint-Martin
+33 (0)4 90 688 680
www.ibis.com/fr/hotel-7010-ibis-styles-pertuis- luberon/index.shtml

L'OLIVIER
Sevan Parc Hôtel****
914, Route de la Bastidonne
+33 (0)4 90 79 08 19
www.sevanparchotel.com

SITE DE VISITE Cultural site

CADENET - 84160

BASTIDE DU LAVAL - HUILE D'OLIVE
Domaine oléicole
Chemin de la Royère
+33 (0)4 90 08 95 80
www.bastidedulaval.com

OÙ SE DÉSALTÉRER ? Bars

LA BASTIDONNE - 84120

LE CAFÉ BLEU
Bar / Glacier
9 Rue des Ferrages
+33 (0)4 90 68 15 21

PUGET-SUR-DURANCE - 84360

LE COMMERCE DU PORTALAS
Bar / Brasserie - Produits du terroir
Place du Portalas
+33 (0) 4 90 09 96 08

OÙ DÉGUSTER ? Cellars

CUCURON - 84160

LA CAVALE
3017 Route de Lourmarin
+33 (0)4 90 08 31 92
www.domaine-lacavale.com

LA TOUR D'AIGUES - 84240

MARRENON
112 Boulevard St Roch
+33 (0)4 90 07 51 65
www.marrenon.fr

MIRABEAU - 84120

CHÂTEAU DE CLAPIER
1833 Route de Manosque
+33 (0)4 90 77 01 03
www.chateau-de-clapier.com

LOUEURS ET RÉPARATEURS DE VÉLOS Bike rental and repair

BONNIEUX - 84480

RENT BIKE LUBERON
3 Rue Marceau
+33 (0)7 78 68 34 94
+33 (0)6 09 82 78 36
www.rentbikescooterluberon.com

SUN E-BIKE
1 Avenue Clovis Hugues
+33 (0)4 90 74 09 96
+33 (0)7 86 13 62 98
www.location-velo-provence.com

CAVAILLON - 84300

CULTURE VELO
34 Avenue des Vergers
+33 (0)4 90 78 07 06
www.culturevelo.com/-Cavaillon
Pas de location / *No bike rental*

CYCLIX
166 Cours Gambetta
+33 (0)4 90 71 72 48
+33 (0)6 07 42 21 91
www.velocyclixluberon.com

LA PÉDALE DOUCE
46 Cours Sadi Carnot
+33 (0)9 51 31 09 44
+33 (0)7 66 56 39 32
www.lapedaledouce.com

LOURMARIN - 84160

STATION BEE'S
Route d'Apt/Le jardin des Fleurs
+33 (0)6 50 69 49 53
www.stationsbees.com

MANOSQUE - 04100

BACHELAS BIKE
24 Boulevard de la Plaine
+33 (0)4 92 72 15 84
www.bachelas-cycles.com

PERTUIS - 84120

VÉLO LUBERON
ZAC Saint-Martin
Impasse François Gernelle
+33 (0)4 90 09 17 33
www.veloluberon.com

GUIDES ACCOMPAGNATEURS Accompanying guides

GAËTAN DUPIN
+33 (0)6 89 74 13 70
www.gaetandupin.com

ÉRIC PATURAL - ELECTRIC MOVE
+33 (0)4 65 30 00 10
+33 (0)7 87 58 70 64
www.electricmove.fr

FRANÇOIS PETIT - FAISEZ DU VÉLO
+33 (0)6 71 12 94 34
www.faisezduvelo.com

ALAIN FOURNIER - ACTIFORM
+33 (0)6 08 89 82 42
http://actiform84.blogspot.fr

STÉPHAN LETARTRE - CYCLING AROUND
+33 (0)6 83 08 59 56
cyclingaround@orange.fr
www.cyclingaround.fr

FRANÇOIS FERRER - BIKE SESSION
+33 (0)6 84 93 54 58
www.bikesession.fr

TRANSPORT DE BAGAGES, PERSONNES ET VÉLOS

Transportation for luggage, people and bicycles

NORD-OUEST LUBERON

LUBERON TAXIS
+33 (0)4 90 76 09 09
+33 (0)6 08 49 40 57
www.luberontaxi.com

NORD-EST LUBERON

TAXI BRUNO
+33 (0)4 92 79 56 81
+33 (0)6 07 47 26 97

SUD LUBERON

TAXI MORRA
+33 (0)6 22 62 38 37

Amateurs de matinées printanières aux sonorités cristallines dans les senteurs de cerisiers ou d'amandiers en fleurs ? Une virée d'été lors du soleil couchant au milieu des vignobles ondulants ou un début d'automne dans les premiers frimas rougeoyants ?
Chaque sortie sera pour vous synonyme de découvertes !

Les villages blottis au creux du magnifique Luberon ou perchés vous obligeront à lever la tête pour vivre pleinement ces beautés inoubliables. Profitez d'une halte reposante sur leurs places ombragées ou près d'une fontaine. Suivez les petites routes pittoresques et laissez-vous charmer : c'est un vrai bonheur !

Enthusiast for spring mornings with their crystal clear tones amongst the cherry and almond blossom ? A spin in summer of the evening sun setting red of the undulating vineyards or perhaps you are tempted by the golden-orange landscape of the first autumn chill ?
What ever the season, whenever your outing might be, it will be synonymous of a magical experience.

Find the villages snuggled up against the magnificent Luberon or perched on high like beacons in the sky. One's eye is drawn to look, one's head impelled to raise in order to fully appreciate this unforgettable beauty.
They welcome you to rest in their cool and reposing shaded squares, beside their refreshing fountains. They charm you along their little picturesque streets. It's pure pleasure!

La Méditerranée à vélo : osez l'aventure !

The Mediterranean route: be one of the first !

La Méditerranée à vélo est la partie française de l'EuroVelo 8, un des grands itinéraires européens du réseau EuroVelo qui à terme reliera 11 pays européens de l'Espagne à la Grèce puis jusqu'à Chypre sur 5 888 km.
Dans le Luberon : l'itinéraire est balisé, il est partiellement commun avec la Véloroute du Calavon et « Autour du Luberon » au nord.

"La Méditerranée à vélo" is the French section of EuroVelo 8, one of the greatest European itineraries of the EuroVelo network - a network of long-distance cycling routes - that will connect 11 European countries. This cycle route links Spain to Greece then Cyprus over a distance of 5 888 km.
In the Luberon: the itinerary is marked and includes a part of the "Véloroute du Calavon" (the Calavon bike path) and the north part of "Autour du Luberon" (Around the Luberon) trail.

Plus d'informations sur */ More information on:*
www.lamediterraneeavelo.com

Découvrez également 28 boucles non balisées !

Discover also the 28 non-signposted loops

28 circuits non fléchés pour des excursions en boucle d'une demi-journée à 1 journée.
Chacune d'entre elles est composée d'une carte, du dénivelé, du nombre de kilomètres, des villages à découvrir, commerces et services sur le parcours...
www.veloloisirprovence.com

28 itineraries non-signposted for ½ day or day rides. You can leave from the village of your choice.
Each of them is made up of a map, the difference in altitude and the number of kilometers, the villages to discover, shops and services along your way.
www.veloloisirprovence.com

Téléchargez les parcours sur votre smartphone / *Download the itineraries on your smartphone*

Recommandations Recommendations

Les itinéraires empruntent des voies ouvertes à la circulation, mais à très faible trafic. Respectez le code de la route. */ The itineraries use roads open to all motorized vehicles, but with low traffic. Respect the Highway Code.*

- Période recommandée : d'Avril à Novembre (en été, adaptez vos horaires)
- Avoir tous les accessoires indispensables à une bonne randonnée : casques, nécessaire de dépannage, pompe, antivol, cartes, crème solaire
- Testez le bon fonctionnement du vélo (changement de vitesses, freins et éclairage)
- Prenez de l'eau et un pique-nique, ramenez vos détritus
- Pour la récupération de matériel, précisez au loueur le lieu et l'heure éventuelle de rendez-vous
- Equipez les enfants de vélos adaptés et à leur taille. Utilisez toujours le système d'attache du siège bébé ou de la remorque enfant
- Si d'aventure un brin de lavande vous tente, qu'il ne s'agisse que d'un brin. Quant aux abricots, cerises et autres grappes de raisin, poussez donc la porte de l'épicerie du village ou arrêtez-vous chez nos agriculteurs, ils en garderont le sourire
- Il est interdit de faire du feu

- *Recommended period: from April to November (with adapted cycle time during summer)*
- *Have everything you need for a trouble-free trip: crash helmets, breakdown kit, pump, security lock, maps*
- *Check your bike or tandem before starting out (your gears, the brakes and the lights)*
- *Make sure you have drinking water and picnic provisions, Pick up your garbage*
- *Tell the renter where and when you want to be picked up*
- *Make sure that your children have suitable bikes which are the right size for them. Always use the baby seat or trailer attachment.*
- *If you are tempted to pick a sprig of lavender, let it be no more than a sprig. As for melons, apricots, cherries or grapes, just stop at the village grocer's, or at a farmer's house - you will be welcomed with a smile!*
- *Lighting of fires is strictly forbidden*

MÉTÉO */ WEATHER*
Vaucluse : + 33 (0) 8 99 71 02 84
(2,99 € par appel / call)
www.meteofrance.com

NUMÉROS UTILES
USEFUL NUMBERS
- N° d'urgence / *Emergency :* 112
- Police / *Gendarmerie :* 17
- Pour connaître le niveau de risque d'incendie / *Fire risk :* +33 (0) 4 28 31 77 11

Itinéraires à proximité

Other itineraries

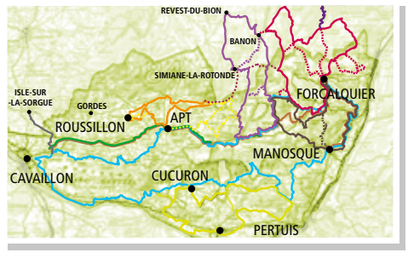

- La Véloroute du Calavon - La Méditerranée à vélo : 37 km
- Autour du Luberon à vélo : 236 km
- Forcalquier - Lure : 38 à 94 km
- Le Pays d'Aigues à vélo : 91 km
- Application Mobile « Challenge de Lure » : 18 km
- Lavande et vieilles pierres : 84 km
- Les Collines de Manosque : 80 km
- 28 boucles non balisées sur l'ensemble du Luberon

Toutes les bonnes adresses pour organiser votre séjour sur le carnet de route annuel de Vélo Loisir Provence. */ All useful addresses to organize your stay are in the annual roadbook of Vélo Loisir Provence.*
Dépliants disponibles dans les offices de tourisme du Luberon, chez les adhérents du réseau ou sur simple demande à info@veloloisirprovence.com. */ All leaflets available in the tourist offices of the Luberon, from the network members, or by request from info@veloloisirprovence.com.*

Au-delà du Luberon
Beyond the Luberon area :

www.veloloisirprovence.com
www.cheminsdesparcs.fr
www.provence-a-velo.fr
www.provenceguide.com
www.lamediterraneeavelo.com

Accès, transports et covoiturage

Access, transports and carpooling

Votre itinéraire sans voiture en Provence-Alpes-Côte d'Azur
Your itinerary without a car in Provence-Alpes-Côte d'Azur
www.pacamobilite.fr

PAR AUTOROUTE / BY CAR
- A7 */ Highway A7* sortie */ exit* Cavaillon
- A51 */ Highway A51* sortie */ exit* Pertuis, Manosque ou */ or* La Brillane.

PAR AVION / BY PLANE
- Aéroport Marseille-Provence */ Marseille-Provence Airport :* + 33 (0)8 20 81 14 14
- Aéroport d'Avignon Provence */ Avignon Provence Airport:* + 33 (0)4 90 81 51 51

PAR TRAIN / BY TRAIN
- Gare d'Avignon TGV puis liaison gare TER de Cavaillon (possibilité de continuer vers la gare de Marseille) */ Avignon TGV station, rail connection with Cavaillon station (possible to continue to Marseille station)*
- Gare TGV Saint-Charles (Marseille) / Gare d'Aix-en-Provence TGV puis liaison par les gares TER de Manosque, La Brillanne et Meyrargues (bus pour Pertuis)

Saint Charles or Aix-en-Provence TGV station and rail connection with Manosque, La Brillanne and Meyrargues (bus to Pertuis) stations
Tél. 36 35 - www.oui.sncf - www.sncf.com

TRANSPORTS EN COMMUN / PUBLIC TRANSPORT
- Lignes Express Régionales 0 809 400 415 – www.info-ler.fr Possibilité de transport des vélos sur la ligne 22 Avignon TGV - Forcalquier

Bike transport possible on the bus line 22 Avignon TGV - Forcalquier
- Sud est mobilités Lignes 14 -15 - 16 - 17 - 18 - 107 - 109

04 90 74 20 21 Possibilité de transport des vélos sur la ligne 15 Avignon TGV - Apt
Bike transport on the bus line 15 Avignon TGV - Apt
www.sudest-mobilites.fr
- Liaison Cavaillon-Pertuis : Ligne 8 Sumian : 04 91 49 00 49

COVOITURAGE / CARPOOLING
www.covoiturageavignonvaucluse.fr

La charte Accueil Vélo vous chouchoute !

Labellisés « Accueil Vélo», les membres du réseau Vélo Loisir Provence, situés à moins de 5 km d'un parcours vélo, vous garantissent une qualité de services, d'accueil et d'équipements en adéquation avec vos besoins de cyclistes.
Ils s'engagent à vous proposer
- des conseils pour mieux apprécier votre séjour et l'indication des itinéraires fléchés et non fléchés autour de leur établissement
- un séjour clef en main avec les agences de voyages
- un accompagnement réalisé par un professionnel Breveté d'Etat
- une pause découverte dans les sites culturels
- une dégustation dans les caves
- un pique-nique savoureux à composer dans les magasins d'agriculteurs
- de nombreux services adaptés

Retrouvez l'ensemble des services sur : www.leluberonavelo.com

The Charter "Accueil Vélo" is here to pamper you!

Approved "Accueil Velo", the members of the service network, Velo Loisir Provence, located at less than 5 km (3 miles) from one of the cycle routes, guarantee quality of service, a welcoming reception and adequate equipment to suit your cycling requirements.
They engage in providing
- *advice for your holiday with indications for marked and un-marked itineraries around the area of their establishment*
- *ready-made holiday packages through travel agencies*
- *professional, state qualified guides*
- *exploration of cultural sites*
- *wine-tasting in the regions wine cellars*
- *tasty picnics composed of local farm shop produce*
- *numerous adapted services.*

Find out more about our services on: www.leluberonavelo.com

Renseignements

Informations

Luberon Côté Sud*
Cucuron : +33 (0)4 90 77 28 37
La Tour d'Aigues :
+33 (0)4 90 07 50 29
Cadenet : +33 (0)9 72 60 79 05

Office de Tourisme de Pertuis* :
+33 (0)4 90 79 52 29

Luberon Cœur de Provence*
Cavaillon : +33 (0)4 90 71 32 01
Lauris : +33 (0)4 90 08 39 30
Lourmarin : +33 (0)4 90 68 10 77
Mérindol : +33 (0)4 90 72 88 50

Boutique en ligne

Online shop

Toutes les éditions, cartes et topo guides utiles à l'organisation de votre séjour à vélo ou VTT sur www.veloloisirprovence.com */ All maps and useful guides to organise your trip by bike or mountain bike on www.veloloisirprovence.com*

MAISON DU PARC NATUREL REGIONAL DU LUBERON
60 Place Jean Jaurès - 84400
Apt +33 (0)4 90 04 42 00
accueil@parcduluberon.fr
www.parcduluberon.fr

* Etablissement labellisé « Accueil Vélo » / Approved by a charter of quality «Accueil Vélo»

www.veloloisirprovence.com

Niveau / Level
Découverte / Average

VTC - VAE - Vélo de route
Hybrid bike - Electric bike - Road bike

21 à 91 km / 12,5 to 57 miles

2h à / to **7h**

Le Pays d'Aigues à vélo

Itinéraire touristique
Touristic cycling tour

VÉLO LOISIR PROVENCE
Association loi 1901
Bureau : 203 Rue Oscar Roulet
84 440 Robion
Siège social : 13 Boulevard des Martyrs
04 300 Forcalquier
Tel : + 33 (0) 4 90 76 48 05
info@veloloisirprovence.com
www.veloloisirprovence.com
Vélo Loisir Provence

Un groupement de professionnels du tourisme engagés et attentifs à vos besoins.
Une équipe à votre écoute pour faciliter et construire ensemble votre séjour : assistance, fiche parcours et conseils.
A group of touristic professionals who are committed and ready to meet your needs.
A team at your service to design your stays with you and make it easier: assistance, itineraries and advice.

Création : La Vache Noire Sud - 5ème édition - mars 2019 - 8 000 exemplaires.

Toutes les photos appartiennent à l'association Vélo Loisir Provence soit en propriété, soit par convention. Reproduction interdite sans accord préalable.
Les données publiées sont non contractuelles.
© Photographes : K.Nguyen, A. Douillard, T.Verneuil.
Droits réservés / Vélo Loisir Provence.